





Załącznik 1 do Uchwały Nr .....  
Rady Miejskiej Kolonowskiego  
z dnia .....

**GMINA KOLONOWSKIE**  
**MIEJSCOWY PLAN ZAGOSPODAROWANIA PRZESTRZENNEGO DLA CZĘŚCI MIEJSCOWOŚCI SPÓROK**





10 0 10 20 30 m  
SKALA 1:500


**LEGENDA:**  
**OZNACZENIA GRAFICZNE BĘDĄCE OBOWIĄZUJĄCYMI USTALENIAMI PLANU:**

-  GRANICA OBSZARU OBJĘTEGO MIEJSCOWYM PLANEM ZAGOSPODAROWANIA PRZESTRZENNEGO
-  LINIA ROZGRANICZAJĄCA TERENY O RÓŻNYM PRZEZNACZENIU LUB RÓŻNYCH ZASADACH ZAGOSPODAROWANIA
-  NIEPRZEKRACZALNA LINIA ZABUDOWY

**Literowe i barwne oznaczenia graficzne dotyczące przeznaczenia terenów:**

-  **MNW-U** TEREN ZABUDOWY MIESZKANIOWEJ JEDNORODZINNEJ WOLNOSTOJĄCEJ LUB USŁUG
-  **RN** TEREN ROLNICTWA Z ZAKAZEM ZABUDOWY

**Oznaczenia informacyjne:**


-  **8** LINIE WYMIAROWANIA (WYMIAR PODANY W METRACH)




**WYRYS ZE STUDIUM UWARUNKOWAŃ I KIERUNKÓW ZAGOSPODAROWANIA PRZESTRZENNEGO GMINY KOLONOWSKIE (UCHWAŁA NR XXXIX/323/23 RADY MIEJSKIEJ KOLONOWSKIEGO Z DNIA 15 MAJA 2023 R.)**



**LEGENDA PRZEZNACZENIE TERENÓW**

-  **M** TERENY ZABUDOWY WIELOFUNKCYJNEJ O NISKIEJ INTENSYWNOŚCI
-  **ZD** TERENY DOLINNE WYKLUCZONE Z ZABUDOWY
-  **R** TERENY ROLNICZE

**KIERUNKI ROZWOJU UKŁADU KOMUNIKACYJNEGO**

-  **DP18390** DROGI POWIATOWE
-  DROGI GMINNE

**KIERUNKI ROZWOJU INFRASTRUKTURY TECHNICZNEJ**

-  LINIE ELEKTROENERGETYCZNE ŚREDNIEGO NAPIĘCIA 15kV
-  ROWY

 **OBSZAR OBJĘTY UCHWAŁĄ W SPRAWIE PRZYSTAPIENIA DO SPORZĄDZENIA MIEJSCOWEGO PLANU ZAGOSPODAROWANIA PRZESTRZENNEGO**

Układ współrzędnych płaskich prostokątnych PL-2000 Strefa 6 EPSG: 2177  
Rysunek planu sporządzono na mapie zasadniczej:  
licencja nr GKN.6642.419.2023\_1611\_P z dnia 4 maja 2023 r.  
Nazwa organu wydającego licencję: Starosta Strzelecki